







# 野原地区わがまち防災マップ

わたしの集合場所・避難場所（自宅をマークし、避難経路を書き込みましょう）

|   |               |    |    | 凡 例        |  |
|---|---------------|----|----|------------|--|
|  | 指定緊急避難場所      | 土砂 | 洪水 | 土砂災害特別警戒区域 | がけ崩れ  |
|   | 飯 室 小 学 校     | ○  | ②  |            | 土石流   |
|  | 各 班 の 集 合 場 所 |    |    | 土砂災害警戒区域   | がけ崩れ  |
| 全班  | 三 谷 集 会 所     |    |    |            | 土石流   |

野原地区には、土砂災害の危険がある区域があります。  
大雨に備え、災害時に危険となる場所や避難場所などを確認しておきましょう。

保存版

作成: 令和2年2月  
野原地区自主防災会

- ・豪雨の時はあふれて松本家浸水(過去にあり)
- ・豪雨時は水路が直角に交わっているので水が溢れる
- ・水路が暗渠なので豪雨時土石・流木等で氾濫の恐れ

溜池(自家用)

溜池(市所有)

溜池(自家用)

今まで地区で一番大きいため池が注目されていなかった。要注意

溜池(市所有)

道路下で水路が直角に曲がっているため土石が詰まると氾濫の恐れ、氾濫すると集会所まで流れてくる

三谷集会所

溜池(自家用)

溜池(市所有)

豪雨時は水路が大きく曲がっているのでも水が溢れる

