



# ふじビレッジわがまち防災マップ

ふじビレッジには、土砂災害の危険がある区域があります。  
大雨に備え、災害時に危険となる場所や避難場所などを確認しておきましょう。






保存版

作成：令和元年10月  
ふじビレッジ自主防災会

わたしの集合場所・避難場所（自宅をマークし、避難経路を書き込みましょう）

|   | 指定緊急避難場所（生活） | 土砂 | 洪水 |
|---|--------------|----|----|
|  | 飯室小学校        | ○  | ②  |
|   | 緊急避難場所       | 土砂 | 洪水 |
|  | ふじビレッジ集会所    | ○  | ②  |

|       | 連絡網グループ（班）                  |
|-------|-----------------------------|
| 1ブロック | 1の1・1の2・2の1・2の2・3の1         |
| 2ブロック | 3の2・4の1・4の2・5の1・5の2         |
| 3ブロック | 6の1・6の2・7の1・7の2・8の1・8の2     |
| 4ブロック | 9の1・9の2・10の1・10の2・11の1・11の2 |


| 凡 例        |  |
|------------|--|
| 土砂災害特別警戒区域 | がけ崩れ  |
|            | 土石流   |
| 土砂災害警戒区域   | がけ崩れ  |
|            | 土石流   |
| 洪水浸水想定区域   |      |



防災調整池



ふじビレッジ集会所



治山ダム



配水槽

避難ルートに危険箇所！  
早めの避難が必要！

このマップは広島市防災まちづくり基金を活用した防災まちづくり事業により作成したものです。