


古市地区わがまち防災マップ






古市地区には、土砂災害・洪水災害の危険がある区域があります。
大雨に備え、災害時に危険となる場所や避難場所などを確認しておきましょう。

保存版

作成：令和元年10月
古市地区自主防災会

わたしの集合場所・避難場所（自宅をマークし、避難経路を書き込みましょう）

| 指定緊急避難場所 | 土砂 | 洪水 |
|---------------------------------------------------------------------------------------|---------|----|
|  飯室小学校 | ○ | ② |
| 各班の集合場所 | | |
| 1班 | 入谷駐車場 | |
| 2班 | デイサービス愛 | |
| 3班 | 養専寺 | |
| 4班 | 飯室集会所 | |
| 5班 | 芦田駐車場 | |
| 6班 | 政木宅 | |

| 凡 例 | |
|--------------------|---------------------------------------------------------------------------------------------------------------------------------------------------------------------------------|
| 土砂災害 特別 警戒区域 | がけ崩れ  土石流  |
| 土砂災害 警戒区域 | がけ崩れ  土石流  |
| 洪水浸水 想定区域 |  |



避難ルートに危険箇所！
早めの避難が必要！

| 危険箇所 | |
|------|--------------|
| ① | 谷川増水で土石流の恐れ |
| ② | 急傾斜地でがけ崩れの恐れ |
| ③ | 雨水管路閉鎖で浸水の恐れ |
| ④ | 水路の氾濫の恐れ |
| ⑤ | 石垣の崩壊の恐れ |
| ⑥ | 堀田川はん濫の恐れ |


古市地区わがまち防災マップ






古市地区には、土砂災害・洪水災害の危険がある区域があります。
大雨に備え、災害時に危険となる場所や避難場所などを確認しておきましょう。

保存版

作成：令和元年10月
古市地区自主防災会

わたしの集合場所・避難場所（自宅をマークし、避難経路を書き込みましょう）

| 指定緊急避難場所 | 土砂 | 洪水 |
|---------------------------------------------------------------------------------------|---------|----|
|  飯室小学校 | ○ | ② |
| 各班の集合場所 | | |
| 1班 | 入谷駐車場 | |
| 2班 | デイサービス愛 | |
| 3班 | 養専寺 | |
| 4班 | 飯室集会所 | |
| 5班 | 芦田駐車場 | |
| 6班 | 政木宅 | |

| 凡 例 | |
|--------------------|---------------------------------------------------------------------------------------------------------------------------------------------------------------------------------|
| 土砂災害 特別 警戒区域 | がけ崩れ  土石流  |
| 土砂災害 警戒区域 | がけ崩れ  土石流  |
| 洪水浸水 想定区域 |  |



| 危険箇所 | |
|------|--------------|
| ① | 谷川増水で土石流の恐れ |
| ② | 急傾斜地でがけ崩れの恐れ |
| ③ | 雨水管路閉鎖で浸水の恐れ |
| ④ | 水路の氾濫の恐れ |
| ⑤ | 石垣の崩壊の恐れ |
| ⑥ | 堀田川はん濫の恐れ |