

生砂地区わがまち防災マップ

生砂地区には、土砂災害の危険がある区域があります。
大雨に備え、災害時に危険となる場所や避難場所などを確認しておきましょう。

保存版

作成：令和2年2月
生砂地区自主防災会

生砂集会所に避難が
出来ない時 広島市
野外活動センターへ
避難する



避難ルートに危険箇所！
早めの避難が必要！

がけ崩れ・土砂崩れの
恐れ(急斜面)






豪雨時土砂流出で詰ま
ると氾濫決壊



生砂
集会所

至 猪の子



わたしの集合場所・避難場所 (自宅をマークし、避難経路を書き込みましょう)			
	指定緊急避難場所	土砂	洪水
	飯室小学校	○	②
	各班の集合場所		
1班	広島野外活動センターまたは生砂集会所		
2班	生砂集会所		
3班	生砂集会所		
凡 例			
土砂災害特別 警戒区域	がけ崩れ		
	土石流		
土砂災害 警戒区域	がけ崩れ		
	土石流		

このマップは広島市防災まちづくり基金を活用した防災まちづくり事業により作成したものです。