








油木地区わがまち防災マップ

油木地区には、土砂災害・洪水災害の危険がある区域があります。
大雨に備え、災害時に危険となる場所や避難場所などを確認しておきましょう。

保存版

作成：令和元年10月
油木地区自主防災会

わたしの集合場所・避難場所（自宅をマークし、避難経路を書き込みましょう）

	指定緊急避難場所	土砂	洪水
	飯 室 小 学 校	○	②
	各 組 の 集 合 場 所		
上組	西 田 宅 下 広 場		
下組	天 広 宅 裏 広 場		
凡 例			
土砂災害特別 警戒区域	がけ崩れ		
	土石流		
土砂災害 警戒区域	がけ崩れ		
	土石流		
洪水浸水想定区域			

避難ルートに危険箇所！
早めの避難が必要！

＜洪水に対する避難先検討フロー＞

川から距離があり、想定浸水深以上の階に避難スペースがある

YES

屋内での安全確保措置
（上階等へ避難）

NO

立ち退き避難
（自宅から避難）

避難先

知人宅等や指定緊急避難場所

避難途中で目前急迫の浸水危険にさらされた場合は、「浸水時緊急退避施設」へ

安全
内
確
保
の
措
置

立ち退き避難
（自宅から避難）

【上階避難の留意点】

上階へ避難した場合、災害により孤立する場合があります。水・食料の補給や体調を崩した場合の処置等に困難を伴いますので、必ず必要な物資の備蓄や連絡体制の確保等の準備をしておきましょう！